


**PLAN XERAL DE ORDENACIÓN MUNICIPAL
EXCMO. CONCELLO DE FRADES**



DOCUMENTO DE APROBACIÓN DEFINITIVA

XUNTA DE GALICIA
Aprobado definitivamente por Orde da Conselleira
de Medio Ambiente e Ordenación do Territorio

de data **09 XAN, 2018**



A xefa do servizo de Planificación
Urbanística III

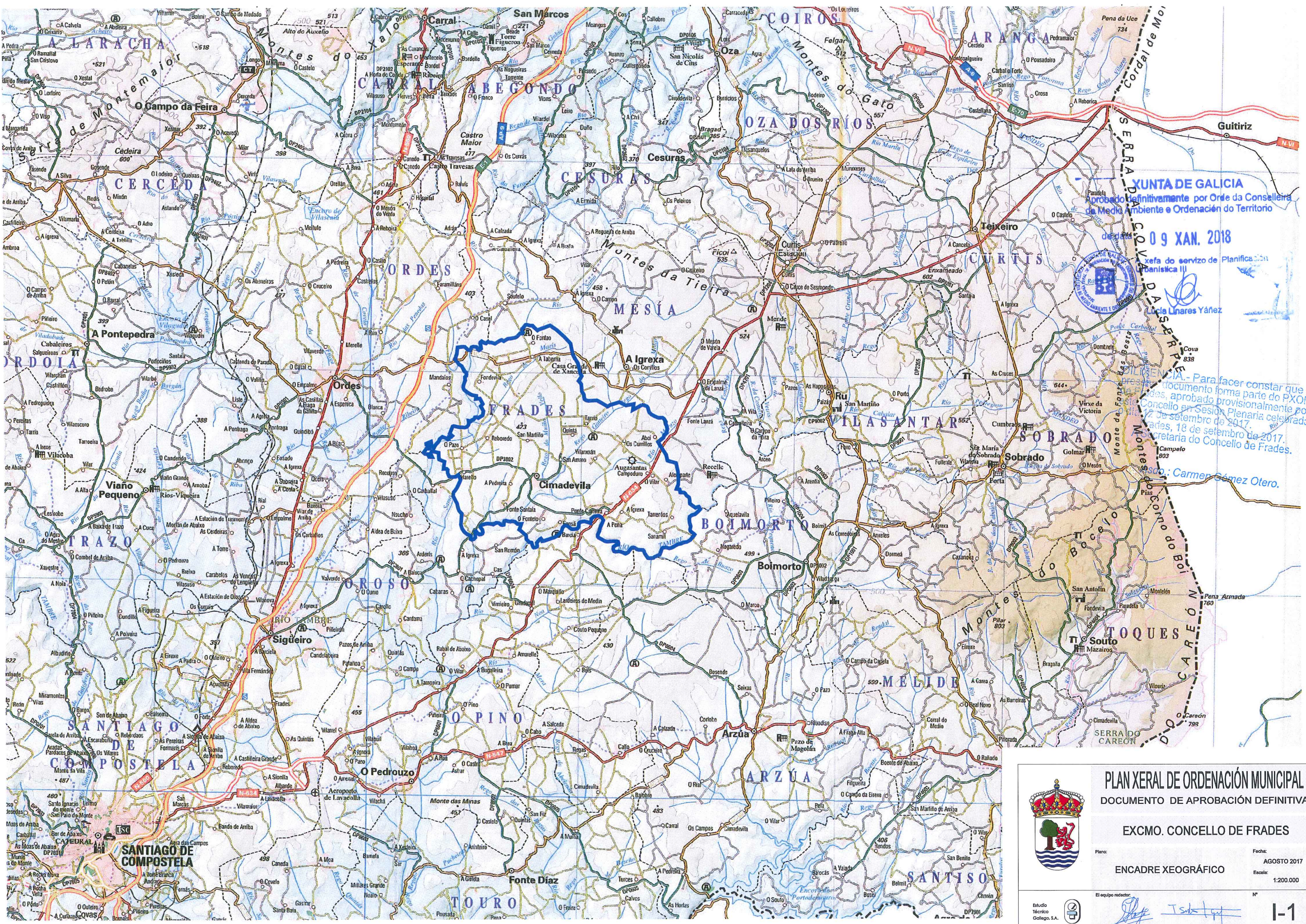
A handwritten signature in blue ink.
Lucía Linares Yáñez

DOCUMENTO 2 : PLANOS DE INFORMACIÓN

DILIXENCIA.- Para facer constar que o presente documento forma parte do PXOM de Frades, aprobado provisionalmente por este Concello en Sesión Plenaria celebrada o día 12 de setembro de 2017.
Frades, 18 de setembro de 2017.
A Secretaría do Concello de Frades.

A handwritten signature in blue ink.
Asda: **Carmen González Otero.**





APROBADO DEFINITIVAMENTE POR ORDE DA CONSELLERÍA DE MEDIO AMBIENTE E ORDENACIÓN DO TERRITORIO

09 XAN. 2018



Conselleira de Medio Ambiente e Ordenación do Territorio

Encarregada do servizo de Planificación Estatística III

Lúcia Linares Yáñez

RESOLUCIÓN - Para facer constar que o presente documento forma parte do PXOM de Frades, aprobado provisionalmente por este Concello en Sesión Plenaria celebrada o 22 de setembro de 2017, e definitivamente por este Concello en Sesión Plenaria celebrada o 18 de setembro de 2017.

Secretaría do Concello de Frades.
Carmen Gómez Otero.



PLAN XERAL DE ORDENACIÓN MUNICIPAL
DOCUMENTO DE APROBACIÓN DEFINITIVA

EXCMO. CONCELLO DE FRADES

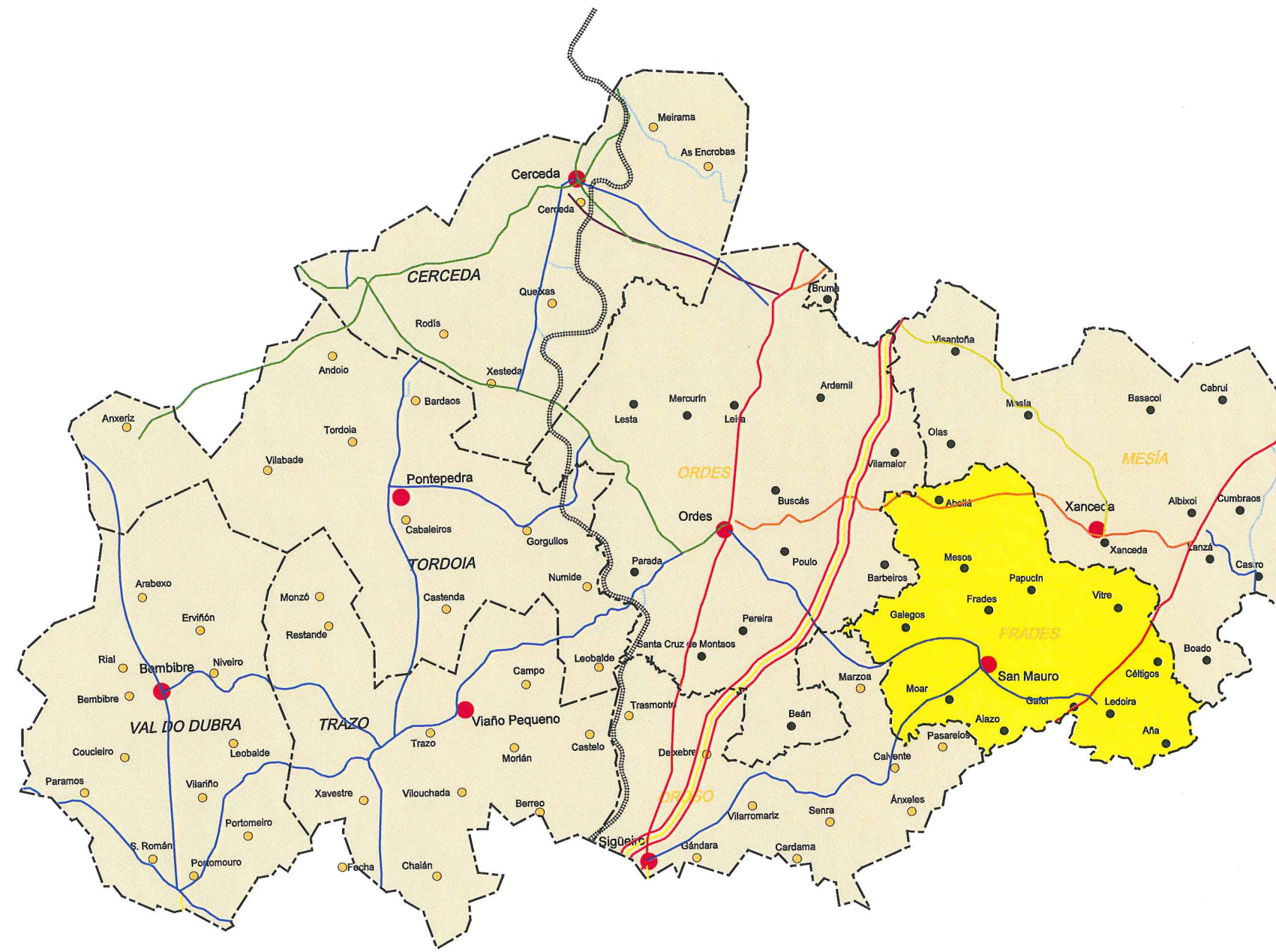
Plano: ENCADRE XEOGRÁFICO
Fecha: AGOSTO 2017
Escala: 1:200.000

Estudio Técnico Galego, S.A.

El equipo redactor: *[Signature]*

CVE: WFEKsTpb1
Verificación: https://sede.xunta.gal/cve





XUNTA DE GALICIA
 Aprobado definitivamente por Orde da Conselleira
 de Medio Ambiente e Ordenación do Territorio

de data **09 XAN. 2018**

A xefa do servizo de Planificación
 Urbanística III

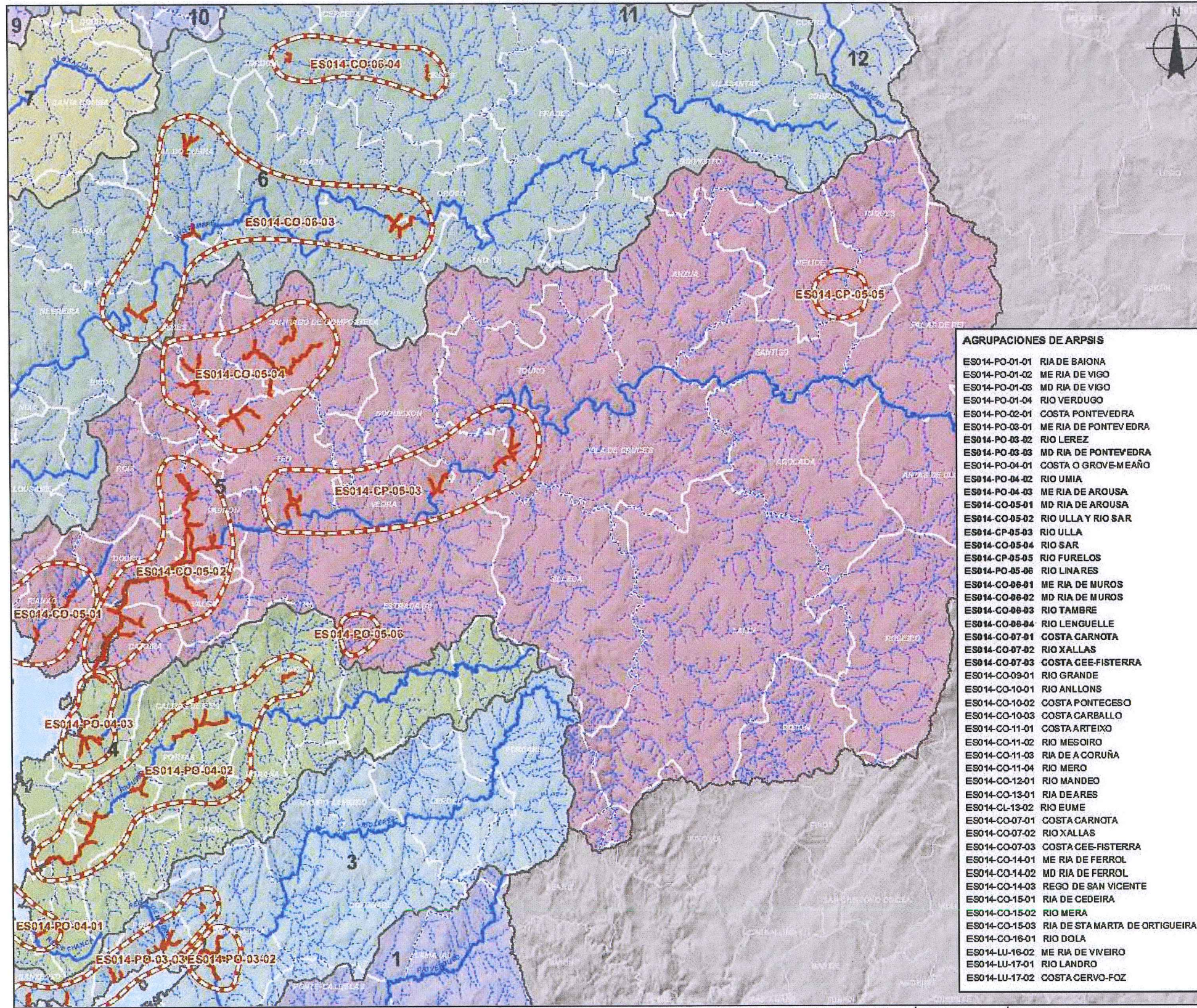
Lucía Linares Yáñez

DILIXENCIA.- Para facer constar que o presente documento forma parte do PXOM de Frades, aprobado provisionalmente por este Concello en Sesión Plenaria celebrada o día 12 de setembro de 2017. Frades, 18 de setembro de 2017. A Secretaria do Concello de Frades.

Asdo.: Carmen Gómez Otero.

- | | | | |
|--|---|--|---|
| | AUTOESTRADAS E AUTOVIAS DO ESTADO | | REDE DE DEPUTACIONS E CONCELLOS. REDE PRIMARIA PROVINCIAL |
| | R.I.G.E. | | REDE DE DEPUTACIONS E CONCELLOS. REDE SECUNDARIA PROVINCIAL |
| | REDE PRIMARIA BASICA AUTONOMICA | | AC-401 |
| | REDE PRIMARIA COMPLEMENTARIA AUTONOMICA | | |
| | REDE SECUNDARIA AUTONOMICA | | |

	PLAN XERAL DE ORDENACIÓN MUNICIPAL	
	DOCUMENTO DE APROBACIÓN DEFINITIVA	
EXCMO. CONCELLO DE FRADES		
Plano:	INFRAESTRUCTURA DE COMUNICACIÓN DA COMARCA	Fecha: AGOSTO 2017
		Escala: 1:200.000
El equipo redactor:		Nº
Estudio Técnico Galego, S.A.		I-2



SITUACIÓN

SISTEMAS DE EXPLOTACIÓN

1. RÍO VERDUGO, RÍA DE VIGO E RÍA DE BAIONA
2. COSTA DE PONTEVEDRA
3. RÍO LÉREZ E RÍA DE PONTEVEDRA
4. RÍO UUMIA E RÍA DE AROUSA (MARXE ESQUERDA)
5. RÍO ULLA E RÍA DE AROUSA (MARXE DEREITA)
6. RÍO TAMBRE E RÍA DE MUROS
7. RÍO XALLAS, COSTA DE A CORUÑA E RÍA DE CORCUBIÓN
8. RÍO O CASTRO
9. RÍO GRANDE, RÍA DE CAMARIÑAS E COSTA DE A CORUÑA ATA O RÍO ANLLONS
10. RÍO ANLLONS E COSTA DE A CORUÑA ATA O LÍMITE CON ARTEIXO
11. RÍO MERO, ARTEIXO E RÍA DE A CORUÑA
12. RÍO MANDEO E RÍA DE BETANZOS
13. RÍO EUME E RÍA DE ARES
14. FERROL
15. RÍO MERA, RÍA DE STA. MARTA DE ORTIGUEIRA E RÍA DE CEDEIRA
16. RÍO SOR, RÍA DE STA. MARTA DE ORTIGUEIRA E RÍA DE VIVEIRO
17. RÍO LANDRO E RÍO OURO
18. RÍO MASMA
19. RÍA DE RIBADEO

LEYENDA

Nº SISTEMA DE EXPLOTACIÓN

AGRUPACIÓN ARPSIS

ARPSI

XUNTA DE GALICIA
 Aprobado definitivamente por Orde da Conselleira de Medio Ambiente e Ordenación do Territorio
 de data **09 XAN. 2018**
 A xefa do servizo de Planificación Urbanística III
 Lucía Linares Yáñez

DILIXENCIA. - Para facer constar que o presente documento forma parte do PXOM de Frades, aprobado provisionalmente por este Concello en Sesión Plenaria celebrada o día 12 de setembro de 2017.
 Frades, 18 de setembro de 2017.
 A Secretaria do Concello de Frades.

Asdo.: Carmen Gómez Otero.

DILIXENCIA. - Para facer constar que o presente documento forma parte do PXOM de Frades, aprobado provisionalmente por este Concello en Sesión Plenaria celebrada o día 12 de setembro de 2017.
 Frades, 18 de setembro de 2017.
 A Secretaria do Concello de Frades.

Asdo.: Carmen Gómez Otero.

PLAN XERAL DE ORDENACIÓN MUNICIPAL
 DOCUMENTO DE APROBACIÓN DEFINITIVA

EXCMO. CONCELLO DE FRADES

Plano: **ÁREAS DE RISCO POTENCIAL SIGNIFICATIVO DE INUNDACIÓN**

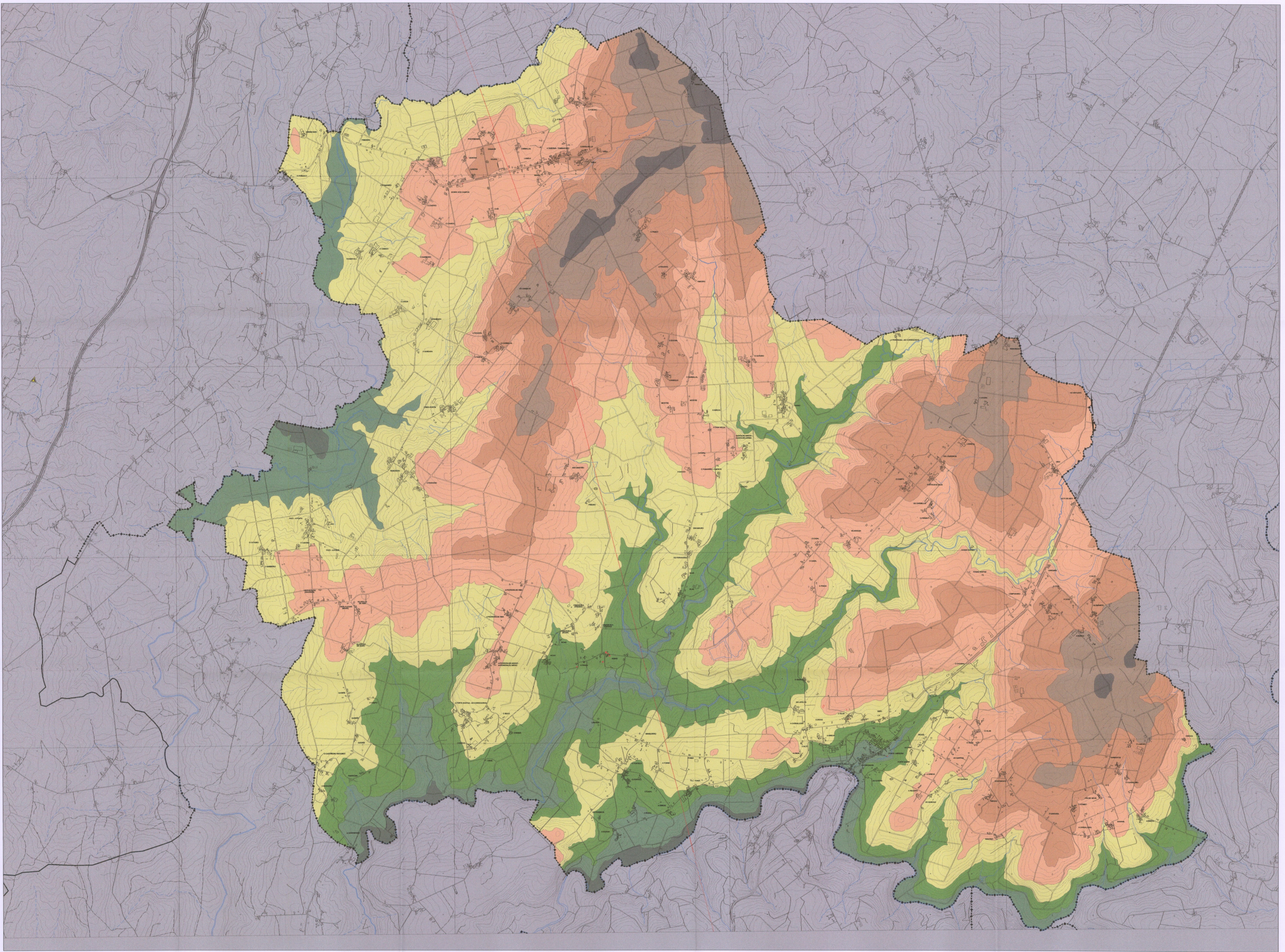
Data: **AGOSTO 2017**

Equipo redactor:

Estudio Técnico Callego, S.A.


Nº **1-3**

CVE: WFEKsTpib1
 Verificación: https://sede.xunta.gal/cve




XUNTA DE GALICIA
 Aprobado definitivamente por Onda da Conselleira
 de Medio Ambiente e Ordenación do Territorio
 de data **09 XAN. 2018**
 A veña do servizo de Planificación
 Urbanística

 Lucía Linares Yañez

DILIXENCIA - É necesario constatar que o
 presente documento, sendo parte do PXOM
 de Fraides, aprobou, xudicialmente por
 este Concello en Sesión Plena celebrada
 o día 12 de setembro de 2017,
 nos autos 86 de xaneiro de 2017.
 A Secretaría do Concello de Fraides.
 Asdo. X. Calmer, Gómez Otero.


	De 250 a 275 m		De 350 a 375 m
	De 275 a 300 m		De 375 a 400 m
	De 300 a 325 m		De 400 a 425 m
	De 325 a 350 m		De 425 a 450 m



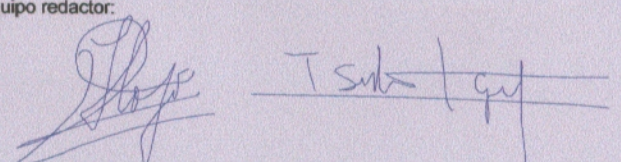
PLAN XERAL DE ORDENACIÓN MUNICIPAL
 DOCUMENTO DE APROBACIÓN DEFINITIVA

EXCMO. CONCELLO DE FRADES

Plano: **HIPSOMÉTRICO**
 Data: **AGOSTO 2017**
 Escala: **1:20.000**

Estudio
 Técnico
 Collegio, S.A.



O equipo redactor:

 Nº **I-04**